

# Project Actieplan Steenuil Zeeuws-Vlaanderen



Stichting Landschapsbeheer Zeeland

*Samen werken aan ons landschap*



Stichting Landschapsbeheer Zeeland



Algemeen Nut  
Beogende Instelling  
**ANBI**

**Niek Smits, Projectmedewerker**

*3 februari 2023*



**GOED DOEL**

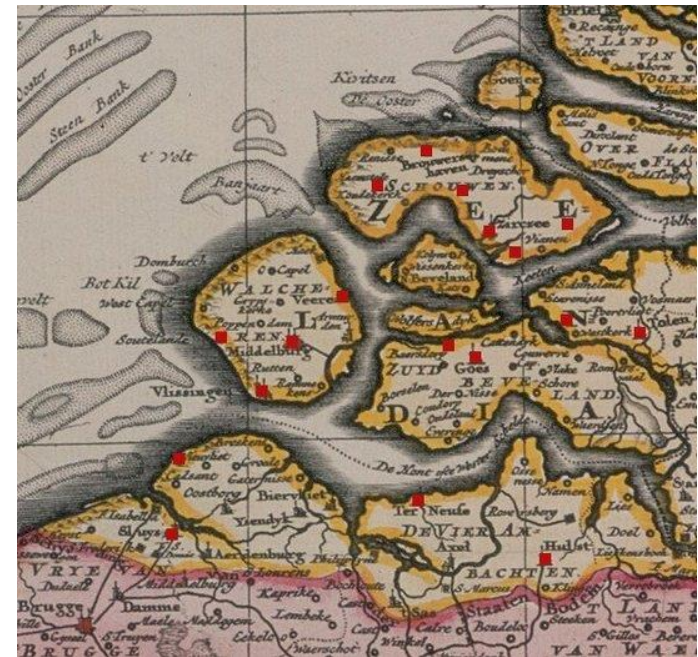
# Stichting Landschapsbeheer Zeeland (SLZ)



# Wat ga ik jullie vertellen?

- De Steenuil in Zeeland van 1940 tot heden
- Succesverhaal Zuid-Beveland
- Project Actieplan Steenuil Zeeuws-Vlaanderen

# Zeeuwse eilanden



# De steenuil in Zeeland voor 1940

In Zeeland kwamen tot 1940 nog ongeveer 2.200 paar steenuilen voor \*



\*Atlas Broedvogels van Zeeland, Vergeer & van Zuylen 1994

# Dramatische afname tussen 1940 en 1985

- Ten noorden van de Westerschelde van 1225 paar naar ongeveer 40 paar\*
- In Zeeuws Vlaanderen van 1015 paar naar ongeveer 350 paar.\*



\*Atlas Broedvogels van Zeeland Vergeer & van Zuylen 1994

# Vanaf 1996 actieve bescherming

- STONE
- Provincie Zeeland
- Stichting Landschapsbeheer Zeeland (SLZ)
- Uilen/vogelwerkgroepen (KNNV, Stelkluut, 't Duumpje)
- Terreinbeherende instanties zoals Natuurmonumenten en Stichting het Zeeuwse Landschap
- Boeren en buitenlui



# 2007-2016: Meerjarig project Zuid-Beveland

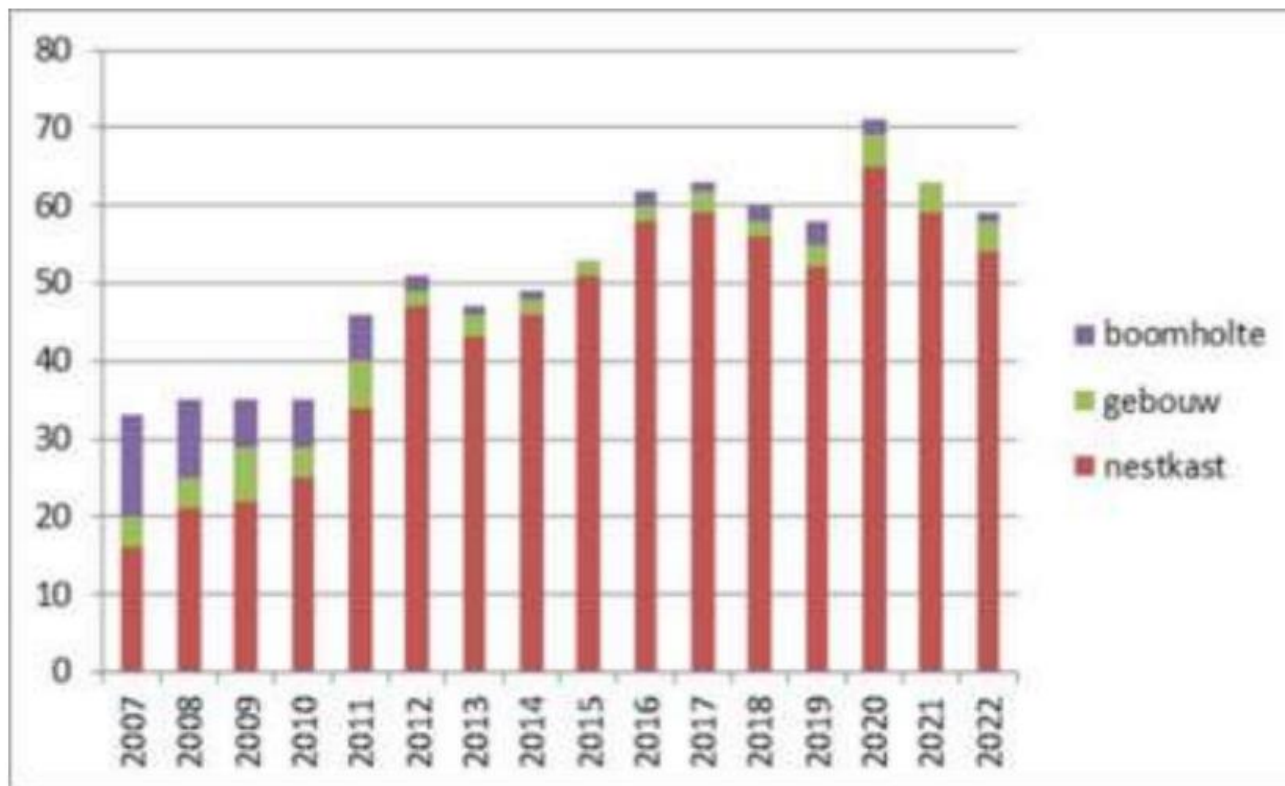
- Getrokken door Peter Boelee, in samenwerking met SLZ
- Alle nestkasten in kaart gebracht
- Ieder jaar circa 25 nieuwe kasten geplaatst
- Alle kasten jaarlijks gecontroleerd
- Drie controles van bezette kasten
- Ringen van jonge steenuilen

Groot succes: in tien jaar tijd van 40 naar 72 territoria!

# Zak van Zuid-Beveland: kleinschalig landschap



# Bezetting midden Zeeland



Midden Zeeland (Bevelanden en Walcheren)

# Geschiedt biotoop vs. territoria



# Erkenning

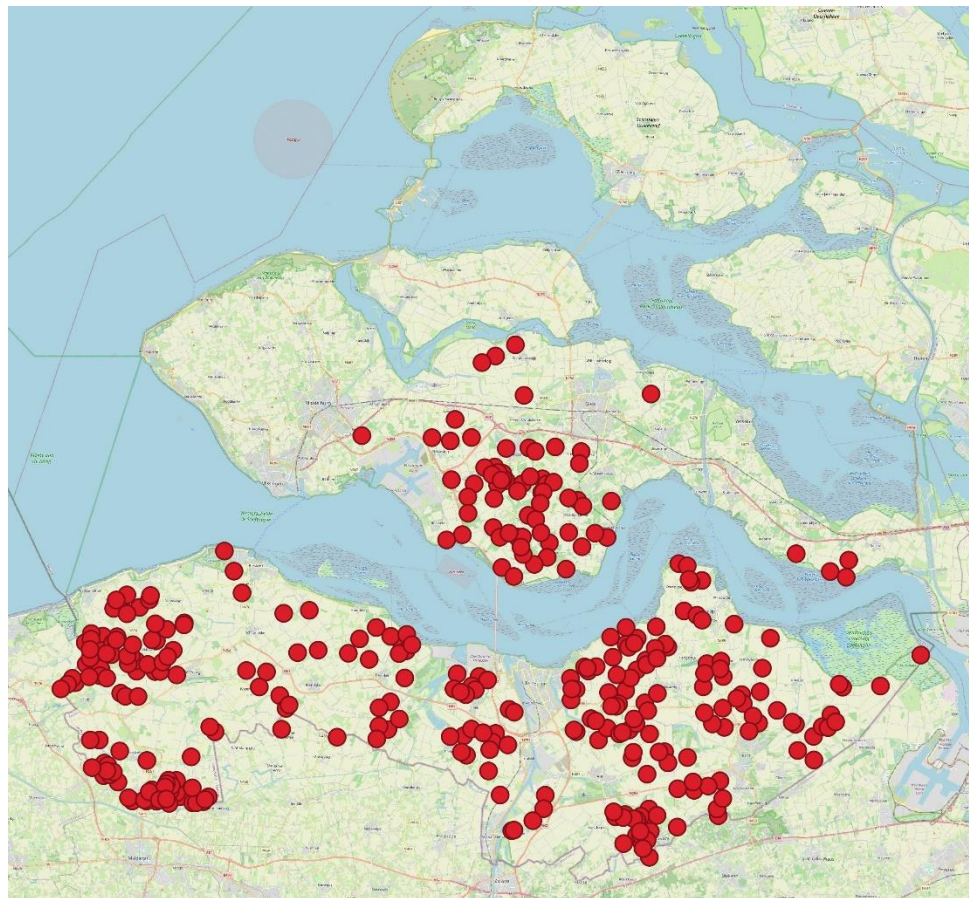


Alex de Smet (r), Peter Boelee (m) en commissaris van de koning Han Polman. Foto: Coby Weijers

## **‘Uilenbeschermers’ Peter Boelee en Alex de Smet geëerd met Goessche Diep Fondsprijs**

Door: [Britta Janssen](#) 10 november 2022, 12:23 Algemeen

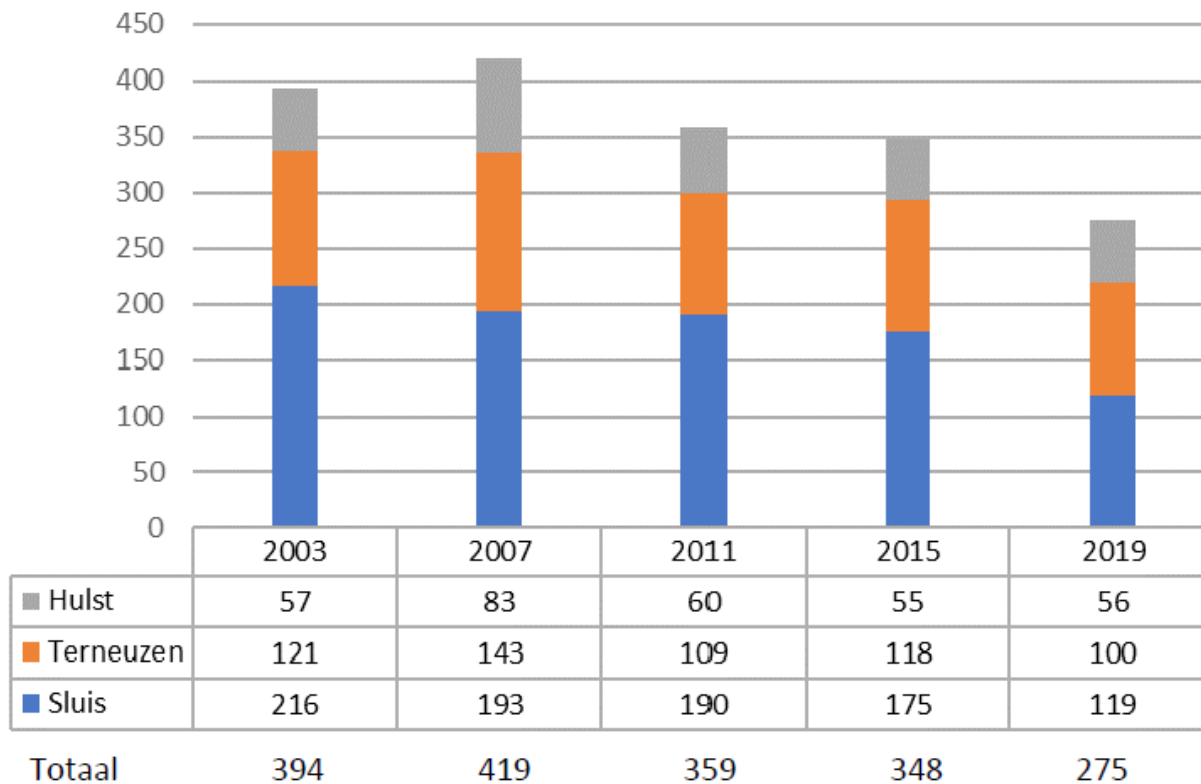
# Bekkende steenuilterterritoria 2019



# 2020-2023: Project Actieplan Steenuil Zeeuws Vlaanderen



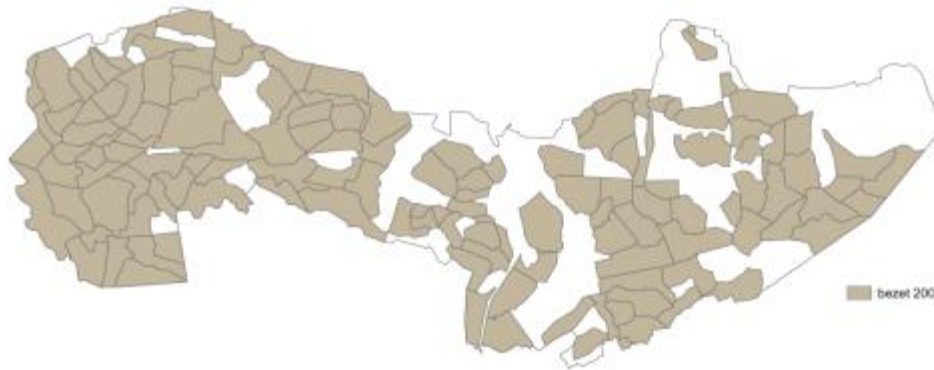
# Trend Zeeuws-Vlaanderen



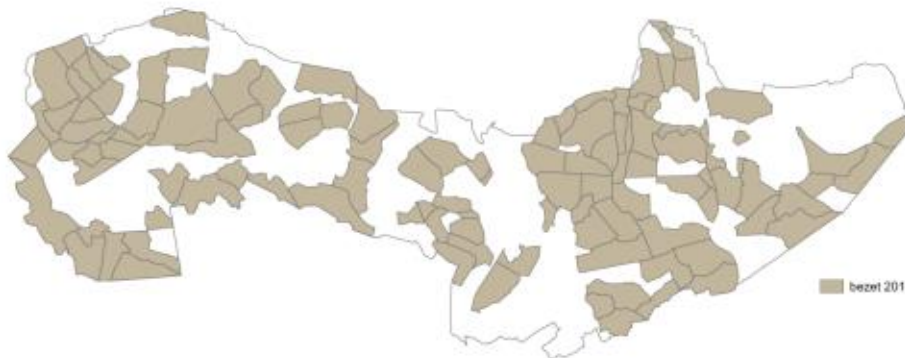
Bron: Onderzoek naar de verspreiding van de steenuil in Zeeuws-Vlaanderen 2019, A.R.G. de Smet



# ‘Witte vlekken’



Afbeelding 10: bezette telgebieden in 2003 (n=394)



Afbeelding 14: bezette telgebieden in 2019 (n=275)

# Oorzaken: verdwijnen leefgebieden



Afbeelding 16: steenuilterritorium Hogeweg Hulst 2017



Afbeelding 17: vernietigd steenuilterritorium Hogeweg Hulst 2018

# Oorzaken: nieuwe infrastructuur



Afbeelding 15: uitbreiding  
wegenstelsel rondom Kanaal van  
Gent naar Terneuzen tussen 2015  
en 2019 (N62 – Tractaatweg)

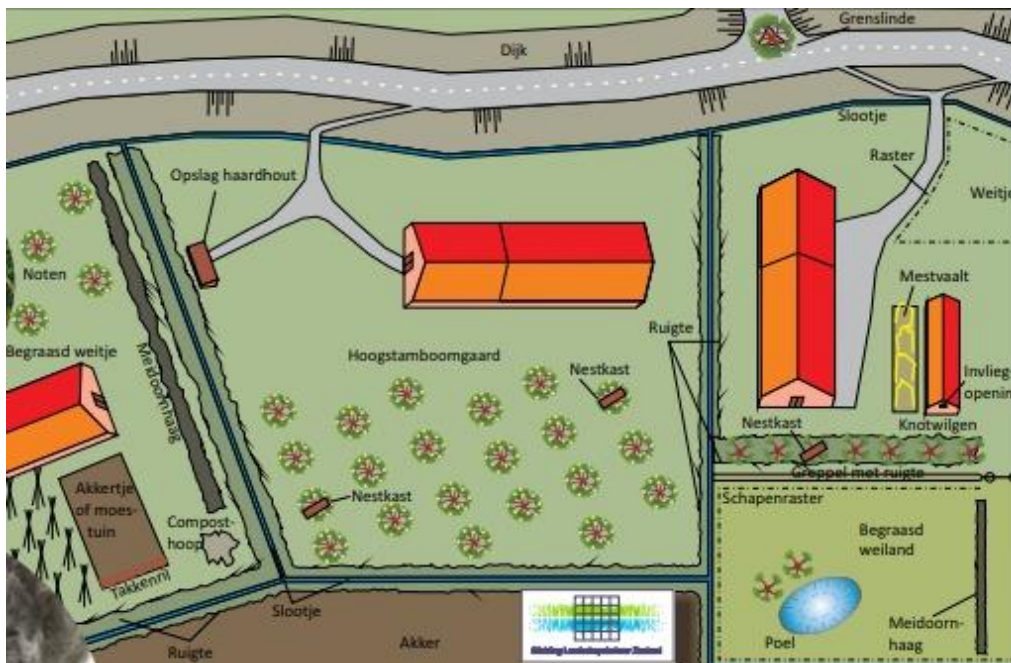
# Oorzaken: Predatie



# Korte termijn: nestgelegenheid creëren (142 kasten)



# Lange termijn: habitat creëren / in stand houden (30% eigen bijdrage erfeigenaren)



## ErfWijzer Steenuil

Bekijk het erf door de ogen van een Steenuil!



Dit hulpmiddel geeft inzicht welke verbeteringen u op het erf kunt treffen voor de Steenuil. Voor een Steenuil zijn drie aspecten van cruciaal belang in zijn leefgebied:

- 1 jaarrond voldoende **voedsel**
- 2 een geschikte **nestplek**
- 3 **veiligheid**

Alle drie de aspecten moeten in orde zijn.

# Inrichtingsmaatregelen



# Maar ook beheeradvies







# Praktijkvoorbeeld 1



# Praktijkvoorbeeld 1



# Praktijkvoorbeeld 1



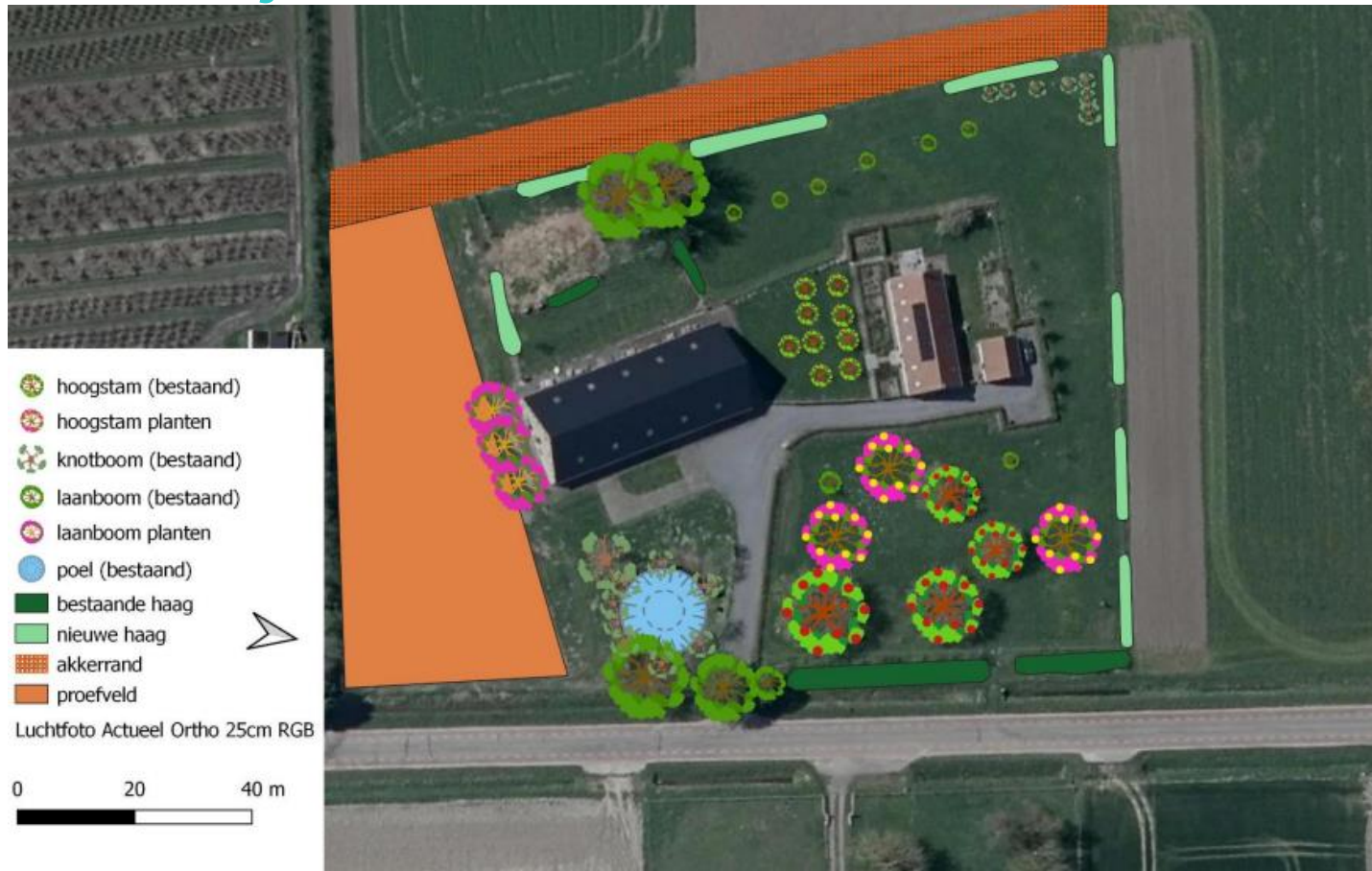
# Praktijkvoorbeeld 2



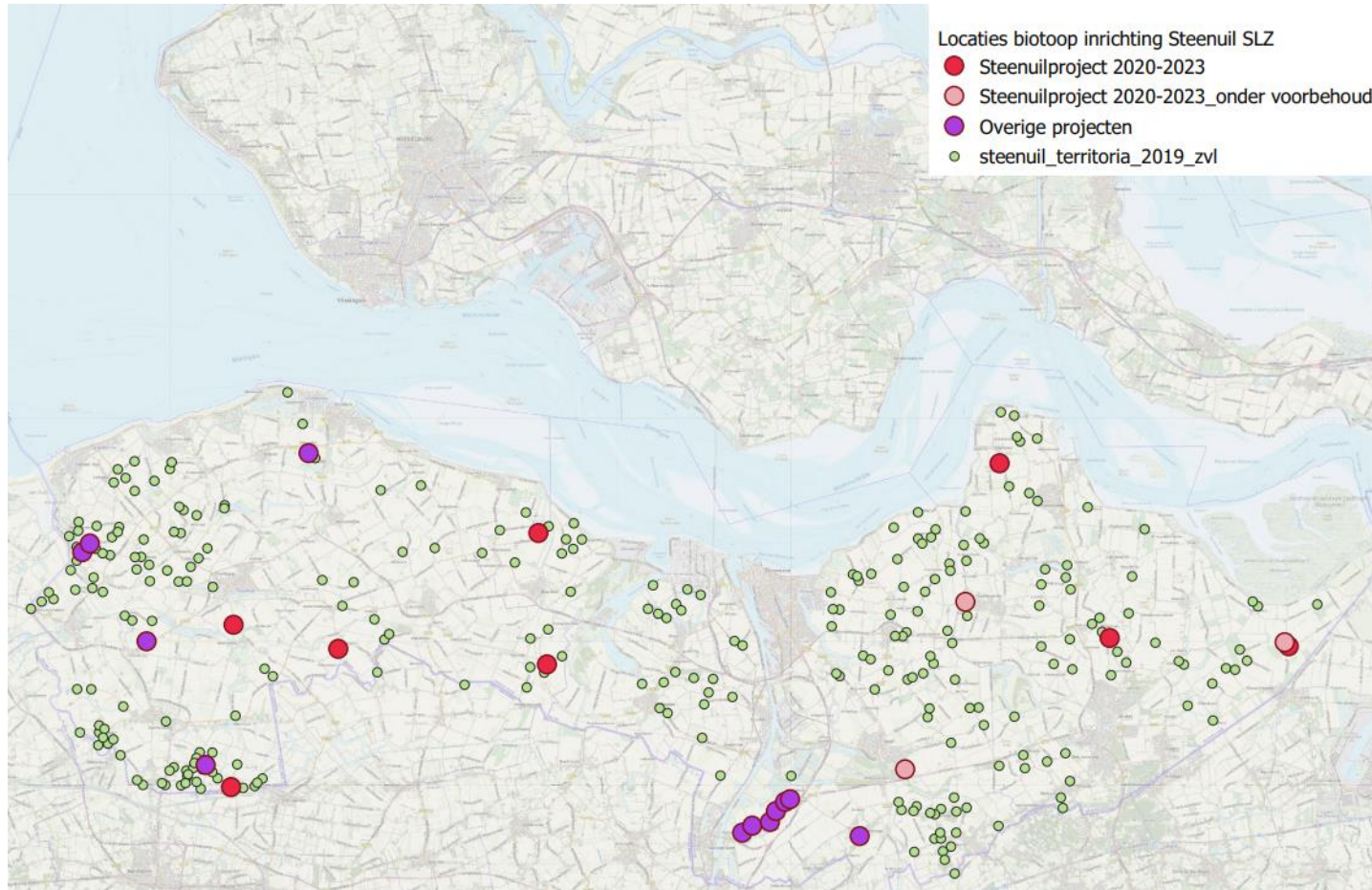
# Praktijkvoorbeeld 2



# Praktijkvoorbeeld 2



# Stand van zaken





# Knelpunten

- Afhankelijk van erfeigenaren die mee willen doen
- Langetermijnbeheer niet goed geregeld
- Relatief kortlopend project – daarna weer andere ‘potjes’ zien te vinden



# Toekomst

- In 2023 weer een gebiedsdekkende inventarisatie (4-jaarlijks ZVL)
- Monitoring nieuwe kisten
- Kansen vanuit andere projecten (o.a. POP3 project)



Dank voor uw aandacht



Stichting Landschapsbeheer Zeeland

*Samen werken aan ons landschap*